

Anfahrtsbeschreibung

Eurogress Aachen

Monheimsallee 48, 52062 Aachen

Anreise mit dem Pkw

Über die Autobahn A4 (aus: Köln/Maastricht) oder A44 (aus: Düsseldorf/Liege) bis zum Autobahnkreuz Aachen. Dann auf die A544 „Europaplatz“ wechseln. Den Schildern Richtung „Aachen Zentrum“ folgen und im Kreisverkehr Europaplatz die zweite Ausfahrt nehmen. An der zweiten Ampel und der großen Kreuzung links in die „Jülicher Str.“ abbiegen und dem Strassenverlauf ca. 300m folgen. An der nächsten Hauptkreuzung rechts abbiegen in die „Monheimsallee“. Nach 200m rechts in die Zufahrtstrasse abbiegen und das Parkhaus „APAG“ anfahren.

Alternativ Autobahn A4 an der Ausfahrt „Aachen Zentrum“ verlassen und den Schildern Richtung „Zentrum“ folgen. Auf der B57 „Krefelder Str.“ bleiben und das Stadion passieren. Weitere 1.5km auf der B57 bleiben. An der Hauptkreuzung links in die „Monheimsallee“ abbiegen und dem Strassenverlauf 200m folgen und dann links in die Zufahrtsstraße abbiegen. Auf der rechten Seite befindet sich das APAG-Parkhaus.

Anreise mit dem Flugzeug

Flug nach Köln, Düsseldorf, Lüttich (B) oder Maastricht (NL).

Dort mit Auto (Distanz Köln/Düsseldorf ca. 90km, Maastricht/Lüttich ca. 45 km):

Autobahnen A4 oder A44 Richtung Aachen benutzen.

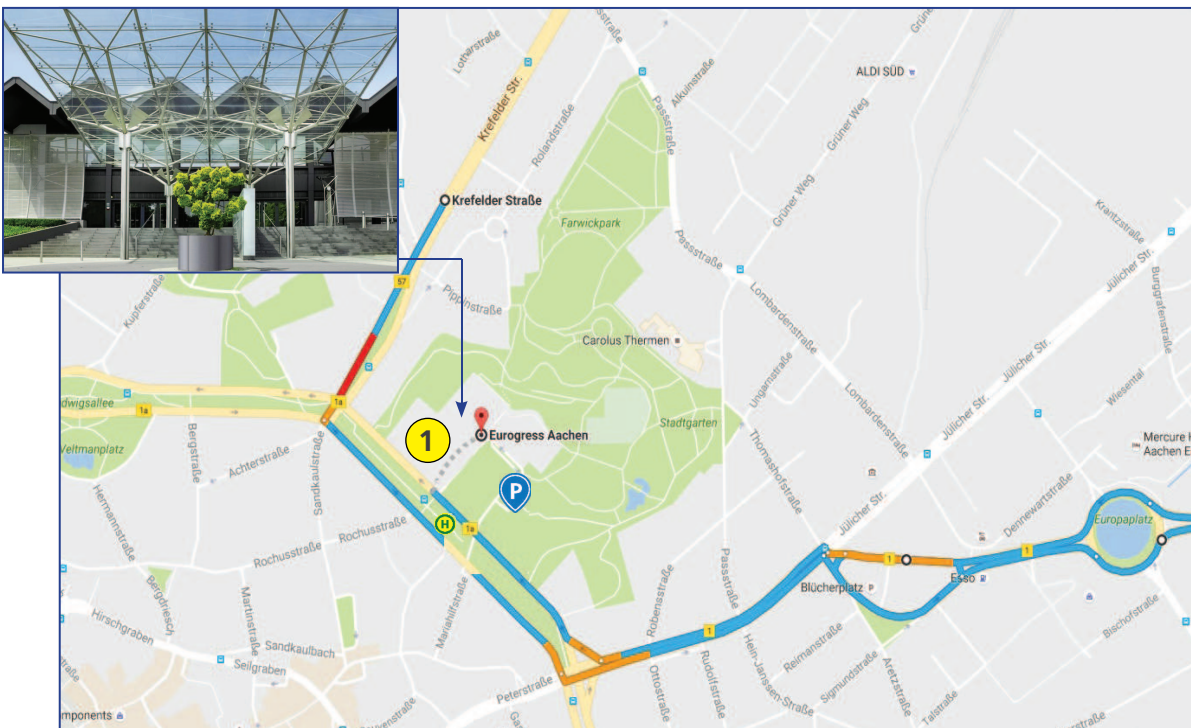
Mit dem Zug nach Köln Hbf (eventuell umsteigen) und dann weiter nach Aachen Hauptbahnhof.

Anreise mit der Bahn


Bahnfahrt mit dem Zug bis Aachen Hauptbahnhof. Dann per Taxi oder Bus zum Veranstaltungsort.


Anreise mit dem Bus

Ab Haltestelle Hauptbahnhof mit Linie 3A oder 13A bis Haltestelle „Eurogress“ fahren, von dort ca. 1 Min. Fußweg bis zum Veranstaltungsort.



Eurogress
Aachen
Monheimsallee 48 

Per Bus mit Linie
3A, 13A bis Hst.
„Eurogress“
(1 Minuten Fußweg) 

Parkmöglichkeiten
im APAG-Parkhaus
(2 Minuten Fußweg) 

Quelle: Google Maps